

5

BAB - A 39

Glinsort

Am Hausbäck

Die Viehdüpe

Die große Weidekoppel

Die Viehdüpe

Das neue Land

Bei den Linden

Rottorfer Straße

Die kleine Weidekoppel

Ladepplatz

Weg

Reichbusch

Obn-Barvied



LANDKREIS LÜNEBURG
DER LANDRAT

Maßgebliche Karte zur Verordnung
des Landkreises Lüneburg vom 28. 09. 2020
über das Naturschutzgebiet









"Hohes Holz mit Ketzheide und Gewässern"

im Flecken Bardowick und in den Gemeinden Radbruch,
Vögelsen, Mechtersen, Wittorf und Handorf in der
Samtgemeinde Bardowick im Landkreis Lüneburg sowie
in der Gemeinde Toppenstedt in der Samtgemeinde
Salzhausen, in der Gemeinde Brackel in der
Samtgemeinde Hanstedt und in der Stadt Winsen (Luhe)
im Landkreis Harburg

Anlage 2

Detailkarte 5 von 14

Legende

-  Grenze Landkreis Lüneburg
-  Grenze des Naturschutzgebietes
-  Artenreiches Grünland gemäß § 4 Abs. 3 Nr. 2
-  Wald-Lebensraumtypen (LRT) gemäß § 4 Abs. 4 Nr. 4 bis 6
-  Natürliche Waldentwicklung (NWE 10) nach § 4 Abs. 4 Nr. 2
-  Fließgewässer mit flutender Wasservegetation (LRT 3260) nach § 4 Abs. 2 Nr. 4
-  Betretungsregelung nach § 3 Abs. 2
-  FFH-Gebiet nach § 1 Abs. 4

Kartengrundlage: Amtliche Karte 1:5000 (AK5)
Maßstab 1:5.000 (Stand 21. Dezember 2018)



Landesamt für Geoinformation und Landesvermessung
Niedersachsen (LGLN)



© 2019

0 100 200 300 400 m

